

INFORME DE AVANCE Y EJECUCIÓN DE LA CUOTA N° 3
DEL MES DE MAYO DE 2025

CORRESPONDIENTE AL
CONTRATO. 1.330.17.13-3008
5 DE MARZO DEL 2025

TÉCNICO CONTRATISTA
MANUELA LORA CAMACHO
CC. 1.006.071.562 DE CALI -VALLE DEL CAUCA

SUPERVISOR DEL CONTRATO
GUSTAVO ADOLFO GALLEGU ARISTIZABAL
C.C. 1.115.071.200

SECRETARIA DE AMBIENTE Y DESARROLLO SOSTENIBLE
VALLE DEL CAUCA

23 DE MAYO DE 2025

INTRODUCCIÓN: El siguiente informe ejecutivo tiene como propósito, presentar de manera detallada las actividades que se desarrollaron durante el mes de marzo de 2025, lo anterior dando cumplimiento a las actividades asignadas por el supervisor del contrato, para esto se describen las actividades realizadas y se adjunta registro fotográfico, para la ejecución del contrato con un plan de trabajo organizado y relacionadas en el objeto del contrato.

OBJETO DEL CONTRATO: PRESTAR LOS SERVICIOS DE APOYO A LA GESTIÓN COMO TÉCNICO EN LA SECRETARÍA DE AMBIENTE Y DESARROLLO SOSTENIBLE, CON EL FIN DE APOYAR LA REALIZACIÓN DE LAS ACTIVIDADES ASOCIADAS AL PROYECTO CONSERVACIÓN DEL RECURSO HÍDRICO, LA BIODIVERSIDAD Y SUS SERVICIOS ECOSISTÉMICOS EN CUENCAS HIDROGRÁFICAS EN EL DEPARTAMENTO DEL VALLE DEL CAUCA.

ACTIVIDADES Y OBLIGACIONES DEL CONTRATO

ACTIVIDAD 1. Apoyar la logística de las mesas interinstitucionales e intersectoriales de las Cuencas Hidrográficas prioritarias del Departamento del Valle del Cauca, según como sea direccionado por la supervisión.

- Participé en la reunión de la SADS con la Secretaría de desarrollo rural, agricultura y pesca, con el objetivo de anudar esfuerzos para el proyecto de recolección y disposición de envases y empaques de agroquímicos. Queda de compromiso realizar reunión virtual para capacitar el personal en sensibilización y promoción de las rutas de recolección.
- Participé en la planificación de la jornada de recolección de envases de plaguicidas del municipio de Ginebra, donde se presentó la entrega de material publicitario por parte de Campo Limpio y se decidió posponer la fecha de recolección para facilitar una mejor divulgación. Se establecieron compromisos entre las Secretarías de Desarrollo Rural y de Ambiente para coordinar el personal y la logística necesaria.
- Asistí a las reuniones del grupo técnico del CODEPARH, donde se establecen y se reparten responsabilidades del mes, al igual que se establecen las fechas de las próximas reuniones.
- Participé en la mesa técnica de la cuenca hidrográfica del río Cali, compuesta por la SADS y el Dagma, donde se seleccionaron los temas tentativos para la planificación de la mesa general de la cuenca del río Cali.



Imagen 1: Reunión SADS-Sec Desarrollo rural, agricultura y pesca.





Imagen 2: Reunión planificación jornada RESPEL.



INFORMACIÓN GENERAL		FECHA DE ELABORACIÓN		FECHA DE VALIDACIÓN	
NOMBRE	APellidos	FECHA	HORA	FECHA	HORA
1.	Nombre completo				
2.	Apellido				
3.	Nombre y apellido				
4.	Apellido				
5.	Nombre y apellido				
6.	Apellido				
7.	Nombre y apellido				
8.	Apellido				
9.	Nombre y apellido				
10.	Apellido				
11.	Nombre y apellido				
12.	Apellido				
13.	Nombre y apellido				
14.	Apellido				
15.	Nombre y apellido				
16.	Apellido				
17.	Nombre y apellido				
18.	Apellido				
19.	Nombre y apellido				
20.	Apellido				

Imagen 3: grupo técnico del CODEPARH.



Imagen 4: mesa técnica de la cuenca hidrográfica del río Cali.

ACTIVIDAD 2. Elaborar actas e informes que sean requeridos por el supervisor en temas relacionados con el funcionamiento del CODEPARH y en el marco del proyecto objetivo del contrato.

- Participé en la quinta mesa de intervención de la cuenca del río Amaime, en el municipio de Palmira, donde se destacaron las siguientes temáticas: Palmira tiene actualizado sus planes municipales de Gestión de Riesgo, y de Cambio Climático; El Sistema de Áreas Protegidas del Municipio de Palmira cuenta con 62.000 hectáreas, incluyendo en este municipio lo correspondiente al Parque de las Hermosas y del Nima, y 12 parques municipales y reservas de la Sociedad Civil, para el 2025 se tiene proyectado cubrir 100 hectáreas con PSA y 200 hectáreas por compra y reforestación; CELSIA a través del Programa REVERDECE sembró 243.000 árboles en la Cuenca Amaime y tiene programado sembrar 300.000 árboles en el 2025, los cuales se suman a los 60.000 que tiene programado CVC sembrar este año y CENICAÑA presentó su programa de Monitoreo Hidrológico de la Cuenca Amaime, los primeros resultados del 2024/2025, y el reforzamiento de su red de medición para este año.
- Participé en la segunda submesa de Agua y Saneamiento en 2025 de la cuenca hidrográfica del río Cali. Hubo presencia de CVC, DAGMA, UAESP, EMCALI, Planeación Distrital y SADS. Se trataron las siguientes temáticas: estado actual y perspectiva de los PSMV en el área rural de la cuenca del río Cali; Situación actual y perspectiva del PSMV ubicados en la cuenca del río Cali; Situación actual y perspectiva sobre presión sobre el recurso hídrico / propuesta de declaratoria de déficit hídrico en subcuencas del río Cali.
- Realicé para cada una de las reuniones su respectiva ayuda de memoria.



Mesa de Intervención Intersectorial para la recuperación y conservación de la cuenca del río Amaime									
Nº	NOMBRE	AFILIACIÓN	Nº DE CÉDULA	CONCEPTO DE INTERVENCIÓN	FECHA	CONSEJO INTERSECTORIAL	SEÑAL	OTRO	OTRO
1	Alfonso Vargas	Asesor	1470344	Asesor	14/05/2025	Asesor	Asesor		
2	Alfonso Vargas	Asesor	1470344	Asesor	14/05/2025	Asesor	Asesor		
3	Alfonso Vargas	Asesor	1470344	Asesor	14/05/2025	Asesor	Asesor		
4	Alfonso Vargas	Asesor	1470344	Asesor	14/05/2025	Asesor	Asesor		
5	Alfonso Vargas	Asesor	1470344	Asesor	14/05/2025	Asesor	Asesor		
6	Alfonso Vargas	Asesor	1470344	Asesor	14/05/2025	Asesor	Asesor		
7	Alfonso Vargas	Asesor	1470344	Asesor	14/05/2025	Asesor	Asesor		
8	Alfonso Vargas	Asesor	1470344	Asesor	14/05/2025	Asesor	Asesor		
9	Alfonso Vargas	Asesor	1470344	Asesor	14/05/2025	Asesor	Asesor		
10	Alfonso Vargas	Asesor	1470344	Asesor	14/05/2025	Asesor	Asesor		
11	Alfonso Vargas	Asesor	1470344	Asesor	14/05/2025	Asesor	Asesor		
12	Alfonso Vargas	Asesor	1470344	Asesor	14/05/2025	Asesor	Asesor		
13	Alfonso Vargas	Asesor	1470344	Asesor	14/05/2025	Asesor	Asesor		
14	Alfonso Vargas	Asesor	1470344	Asesor	14/05/2025	Asesor	Asesor		
15	Alfonso Vargas	Asesor	1470344	Asesor	14/05/2025	Asesor	Asesor		
16	Alfonso Vargas	Asesor	1470344	Asesor	14/05/2025	Asesor	Asesor		
17	Alfonso Vargas	Asesor	1470344	Asesor	14/05/2025	Asesor	Asesor		
18	Alfonso Vargas	Asesor	1470344	Asesor	14/05/2025	Asesor	Asesor		
19	Alfonso Vargas	Asesor	1470344	Asesor	14/05/2025	Asesor	Asesor		
20	Alfonso Vargas	Asesor	1470344	Asesor	14/05/2025	Asesor	Asesor		

Imagen 5: Mesa de intervención intersectorial para la recuperación y conservación de la cuenca del río Amaime.



Imagen 6: segunda submesa de Agua y Saneamiento en 2025 de la cuenca hidrográfica del río Cali.

AYUDA DE MEMORIA REUNION		FECHA	14/05/2025
		PAGINA	1 de 2
Asunto de	14/05/2025	Fecha	14/05/2025
Hora inicio	10:00 a.m.	Hora final	12:00 p.m.
Lugar	Plaza de la Libertad	Participantes	2 personas
<p>Objetivo: La presente es una memoria de la reunión de la Cuenca Hidrográfica del río Cali.</p> <p>Asunto: La presente es una memoria de la reunión de la Cuenca Hidrográfica del río Cali.</p> <p>Asunto: La presente es una memoria de la reunión de la Cuenca Hidrográfica del río Cali.</p>			
<p>Sta Ayuda de Memoria Reunion Cuenca...</p> <p>394 KB, Microsoft Edge PDF Document</p>			
Abrir		Guardar como...	

Buenas tardes, adjunto ayuda de memoria de la Sta reunión y Plan Indicativo de Intervención. Feliz resto de día.

304 p.m. 4/5

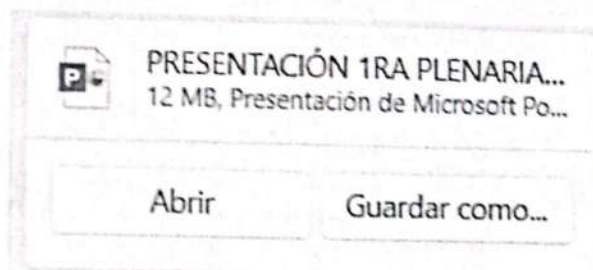
Imagen 7: Ayuda de memoria cuenca Pescador.

ACTIVIDAD 3. Apoyar el levantamiento de la documentación técnica requerida para la consolidación de programas que den cumplimiento a los objetivos del proyecto objetivo del contrato.

- Participé activamente en la reunión de la secretaría técnica del CODEPARH, donde se realizó la agenda definitiva para la primera plenaria del consejo en 2025.
- Realicé la presentación que se realizará en la plenaria del CODEPARH, resaltando los resultados identificados en la primera ronda de reuniones en las cuencas hidrográficas priorizadas.
- De acuerdo con la información suministrada en las mesas realizadas, actualicé el Plan Indicativo de Intervención de la cuenca del río Amaime. Las actualizaciones consistieron principalmente en el estado de PSA en la cuenca, siembra de árboles y proyecto de monitoreo hidrológico por cenicaña.
- Asistí al comité directivo de la SADS, acompañando al ingeniero Diego Victoria para la presentación de los logros alcanzados en la primera ronda de reuniones de las cuencas hidrográficas priorizadas.



Imagen 8: Secretaría técnica del CODEPARH.



10:44 a. m. ✓

Imagen 9: Presentación 1ra plenaria CODEPARH

1. Objetivo General: El presente documento tiene como finalidad actualizar el Plan Integral de Manejo del Ambiente (PIMA) de la Secretaría de Ambiente y Desarrollo Sustentable de la Nación (SADN).	2. Objetivos Específicos: El presente documento tiene como finalidad actualizar el PIMA de la SADN, considerando los cambios en la legislación ambiental, las nuevas tecnologías y las necesidades de la sociedad.	3. Alcance: El presente documento tiene como finalidad actualizar el PIMA de la SADN, considerando los cambios en la legislación ambiental, las nuevas tecnologías y las necesidades de la sociedad.
4. Justificación: El presente documento tiene como finalidad actualizar el PIMA de la SADN, considerando los cambios en la legislación ambiental, las nuevas tecnologías y las necesidades de la sociedad.	5. Metodología: El presente documento tiene como finalidad actualizar el PIMA de la SADN, considerando los cambios en la legislación ambiental, las nuevas tecnologías y las necesidades de la sociedad.	6. Resultados: El presente documento tiene como finalidad actualizar el PIMA de la SADN, considerando los cambios en la legislación ambiental, las nuevas tecnologías y las necesidades de la sociedad.
7. Conclusiones: El presente documento tiene como finalidad actualizar el PIMA de la SADN, considerando los cambios en la legislación ambiental, las nuevas tecnologías y las necesidades de la sociedad.	8. Recomendaciones: El presente documento tiene como finalidad actualizar el PIMA de la SADN, considerando los cambios en la legislación ambiental, las nuevas tecnologías y las necesidades de la sociedad.	9. Referencias: El presente documento tiene como finalidad actualizar el PIMA de la SADN, considerando los cambios en la legislación ambiental, las nuevas tecnologías y las necesidades de la sociedad.
10. Anexos: El presente documento tiene como finalidad actualizar el PIMA de la SADN, considerando los cambios en la legislación ambiental, las nuevas tecnologías y las necesidades de la sociedad.	11. Índice: El presente documento tiene como finalidad actualizar el PIMA de la SADN, considerando los cambios en la legislación ambiental, las nuevas tecnologías y las necesidades de la sociedad.	12. Índice: El presente documento tiene como finalidad actualizar el PIMA de la SADN, considerando los cambios en la legislación ambiental, las nuevas tecnologías y las necesidades de la sociedad.

Imagen 10: Actualización PIMA Amaime.



Imagen 11: Comité directivo SADS..

ACTIVIDAD 4. Seguir las directrices impartidas por el supervisor con el fin de cumplir con los objetivos fijados por el Modelo Integrado de Planeación y Gestión - MIPG.

- Asistí a la capacitación virtual de MIPG y a la de la socialización programa de transparencia y ética pública secretaria de ambiente, donde se explicó que es un marco de referencia para dirigir, planear, ejecutar, hacer seguimiento, evaluar y controlar la gestión de las entidades y organismos públicos, con el fin de generar resultados que atiendan los planes de desarrollo y resuelvan las necesidades y problemas de los ciudadanos, con integridad y calidad en el servicio. Asimismo, se explicaron las dimensiones que lo comprenden.
- Asistí a la capacitación virtual de cuenta de cobro mes de mayo, dirigida por Felipe Molina, donde dio los lineamientos para la presentación del informe ejecutivo y de supervisión, junto con el pago oportuno de las planillas de seguridad social y los soportes.




Imagen 15: Capacitaciones virtuales..

Manuela Lora Camacho

MANUELA LORA CAMACHO
 CO. 1.006.071.562 DE CALI - VALLE DEL CAUCA
 CONTRATISTA.